

56^e TOUR DU LIMOUSIN PÉRIGORD - NOUVELLE-AQUITAINE

Tour
du Limousin - Périgord
Nouvelle-Aquitaine



15 ▶ 18
AOÛT
2023

MARDI 15 AOÛT

RILHAC-RANCON (87) - BÉNÉVENT L'ABBAYE (23)

MERCREDI 16 AOÛT

EXCIDEUIL (24) - TRÉLISSAC (24)

JEUDI 17 AOÛT

SARRAN (19) - BORT LES ORGUES (19)

VENDREDI 18 AOÛT

GLANDON - PAYS DE SAINT-YRIEIX (87) - LIMOGES (87)

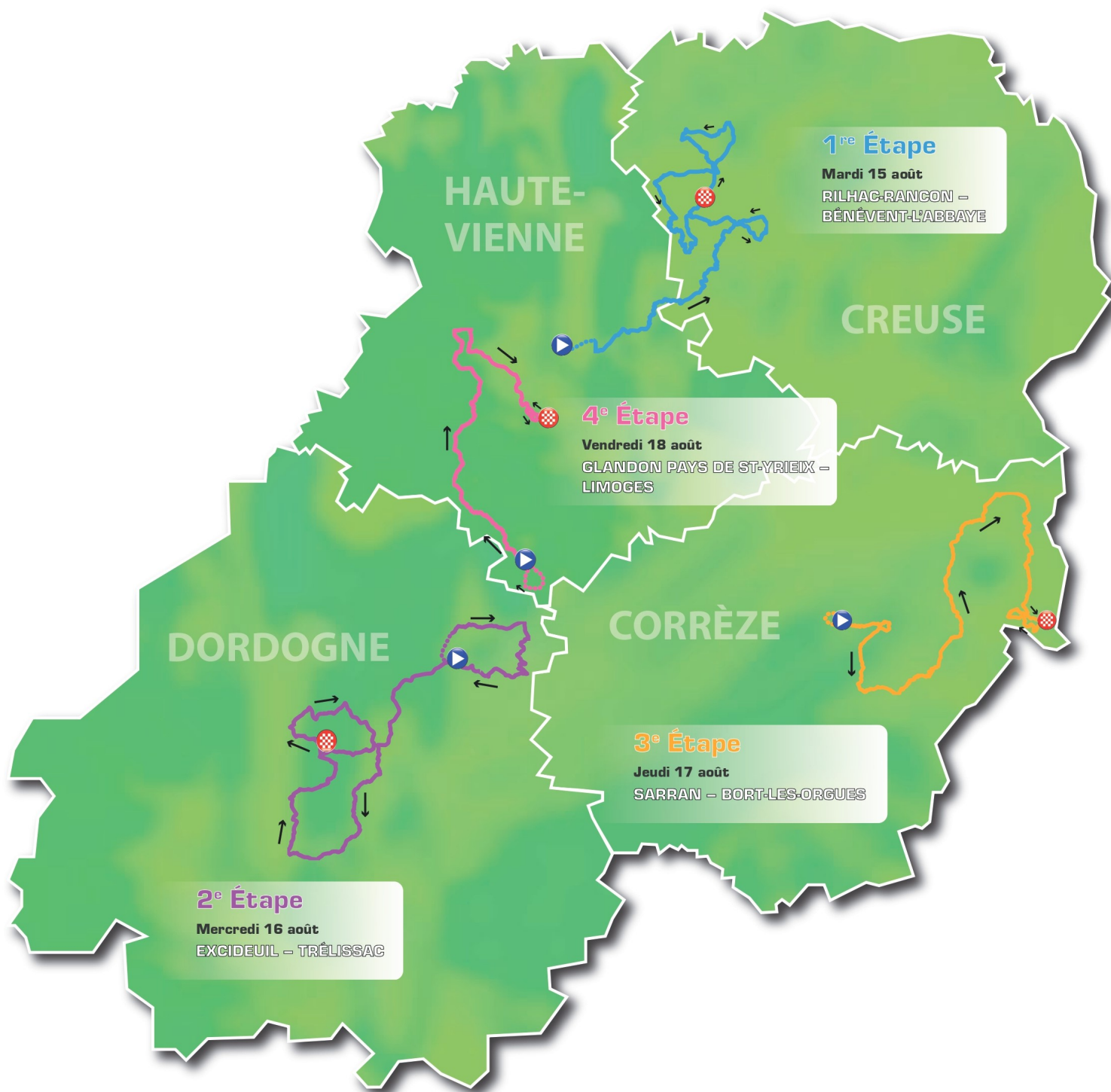
DOSSIER DE PRESSE

SOMMAIRE

- Le parcours de la 56ème édition du Tour du Limousin - Périgord Nouvelle-Aquitaine
- Étape 1 : Rilhac-Rancon (87) > Bénévent L'Abbaye (23)
- Étape 2 : Excideuil (24) > Trélissac (24)
- Étape 3 : Sarran (19) > Bort les Orgues (19)
- Étape 4 : Glandon - Pays de Saint-Yrieix (87) > Limoges (87)
- Les équipes engagées
- Les partenaires officiels
- Le Tour du Limousin - Périgord - Nouvelle-Aquitaine en chiffres
- Accréditations & Contacts



LE PARCOURS DE LA 56ÈME ÉDITION



ÉTAPE 1 : RILHAC-RANCON - BÉNÉVENT L'ABBAYE



Points Sprints :

- ♦ Km 47,2 : Ceyroux
- ♦ Km 97,8 : Fleurat
Trophée Corrèze le Département
- ♦ Km 118,5 : Le Grand-Bourg
- ♦ Km 129,7 : Fursac



Départ : 12h55

Arrivée : entre 17h00 et 17h30
165,7 kilomètres



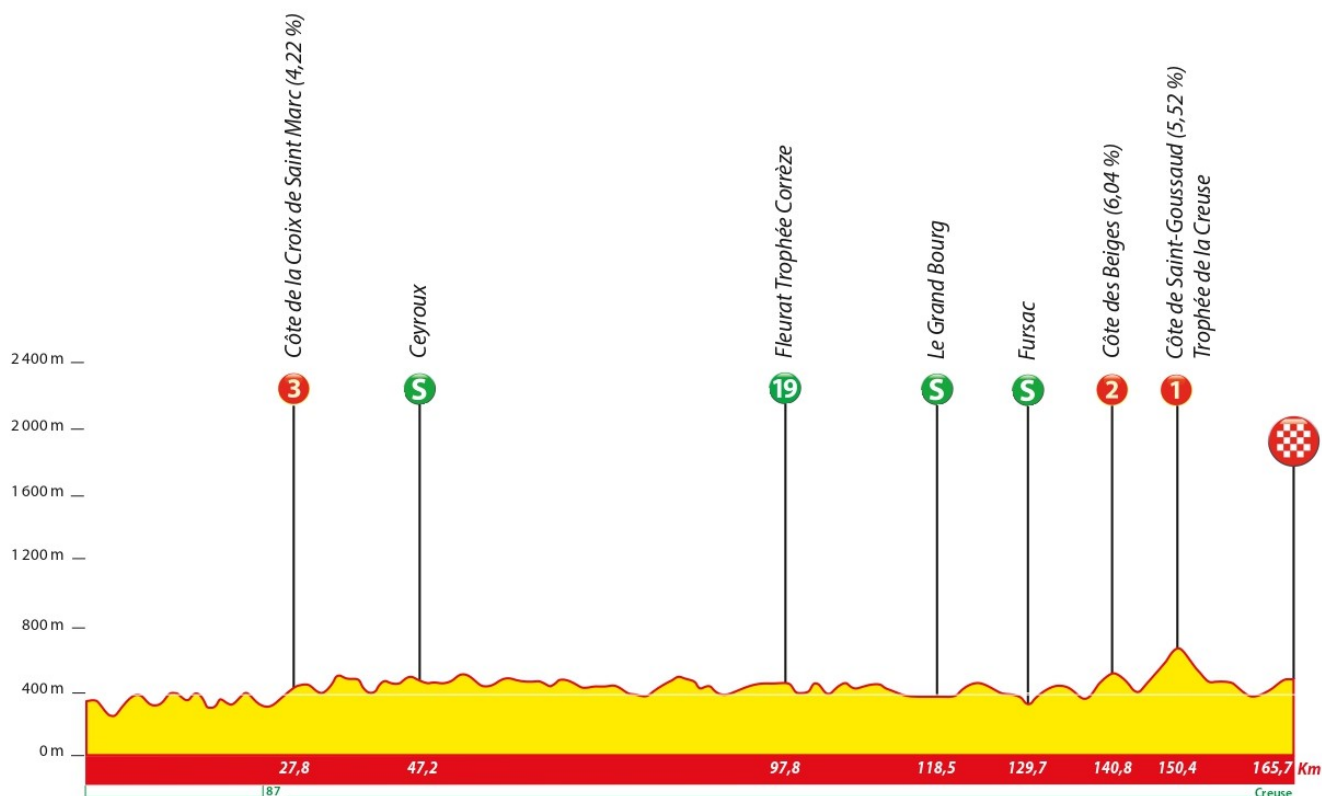
Direct la chaine **L'EQUIPE**

À partir de 15h00



Points Meilleurs Grimpeurs :

- ♦ Km 27,8 : Côte de la Croix de Saint-Marc (4,22%)
- ♦ Km 140,8 : Côte des Beiges (6,04%)
- ♦ Km 150,4 : Côte de Saint-Goussaud (5,52%) - Trophée de la Creuse



ÉTAPE 1 : RILHAC-RANCON - BÉNEVENT L'ABBAYE

KMS à parcourir	KMS parcourus	Routes	Itinéraire	Alt.	Carav pub	Moyennes horaires			Observations
						42 km/h	40 km/h	38 km/h	
			HAUTE-VIENNE (87)						
		C.14	RILHAC-RANCON - Avenue de Beauce	330 m	11:25	12:55	12:55	12:55	Départ fictif
		D914	Intersection C.14/D.914	328 m					
		Intersection D.914/Rue Jean Monnet	314 m					
		Inters. Rue Jean Jaures/Rue Louis Pasteur	324 m					
		Inters. Rue Louis Pasteur/Rue de Payaux	316 m					
		C.9	Intersection C.9/D.142	336 m					
		D.142	Lieu-dit Les Jeunes Châteaux	336 m					
		Lieu-dit La Lande de Contamine	342 m					
		Intersection D.142/D.39	329 m					
		D.39	Lieu-dit Les Bardys	326 m					
165.7	0.0		Départ réel lancé sur RD 39, 500 m après entrée Les Bardys	334 m	11:40	13:10	13:10	13:10	Départ réel lancé
163.7	2.0		SAINT-PIERRE-TAURION	298 m	1:43	3:13	3:13	3:13	
163.2	2.5		Passage à niveau	271 m	1:43	3:13	3:13	3:14	Passage à niveau
163.2	2.5		Intersection D.39/D.29	266 m	1:43	3:13	3:13	3:14	
161.6	4.1	D.29	Passage à niveau	253 m	1:46	3:16	3:16	3:16	Passage à niveau
156.9	8.8		SAINT-MARTIN-TERRESSUS	309 m	1:52	3:22	3:22	3:23	
150.3	15.4		Intersection D.29/D.5	381 m	2:01	3:31	3:31	3:34	
148.6	17.1	D.5	Le Pont du Dognon	287 m	2:04	3:34	3:36	3:37	
143.8	21.9	D.29	LES BILLANGES	383 m	2:11	3:41	3:43	3:44	
143.6	22.1		Intersection D.29/D.50	391 m	2:11	3:41	3:43	3:45	
141.5	24.2	D.50	CREUSE (23)	292 m	2:14	3:44	3:46	3:48	
141.1	24.6	D.12	Intersection D.12/D.36	307 m	2:15	3:45	3:47	3:48	
140.2	25.5	D.36	Point bas M.G.	292 m	2:16	3:46	3:48	3:50	Point bas M.G.
139.2	26.5		SAINT-MARTIN-SAINTE-CATHERINE	337 m	2:18	3:48	3:50	3:52	
139.1	26.6		Intersection D.36/D.5	340 m	2:18	3:48	3:50	3:52	
137.9	27.8	D.5	Côte de la Croix de St Marc (4.22 %)	389 m	2:19	3:49	3:51	3:53	M.G. 3
136.0	29.7		SAINT-PIERRE-CHERIGNAT	433 m	2:22	3:52	3:54	3:56	
132.7	33.0		Intersection D.5/D.8	385 m	2:27	3:57	3:59	4:02	
131.9	33.8	D.8	Intersection D.8/.....	430 m	2:28	3:58	4:00	4:03	
131.5	34.2	Lieu-dit Montsergue	460 m	2:29	3:59	4:01	4:04	
128.3	37.4		Lieu-dit Chauveme-Neyre	465 m	2:33	4:03	4:05	4:08	
127.7	38.0		Intersection/D.44	430 m	2:34	4:04	4:07	4:10	
125.5	40.2	D.44	Intersection D.44/D.43	438 m	2:37	4:07	4:10	4:13	
124.3	41.4	D.43	Intersection D.43/D.44	455 m	2:39	4:09	4:12	4:15	
118.7	47.0	D.44	CEYROUX	443 m	2:47	4:17	4:21	4:24	
118.5	47.2		Sprint	444 m	2:47	4:17	4:21	4:24	Sprint
118.4	47.3		Intersection D.44/D.50	452 m	2:47	4:17	4:21	4:24	
117.5	48.2	D.50	Lieu-dit La Vergne - Intersection D.50/.....	453 m	2:49	4:19	4:22	4:26	
116.0	49.7		Intersection/D.912 - AULON	453 m	2:50	4:20	4:24	4:28	
115.9	49.8	D.912	Intersection D.912/D.10	453 m	2:50	4:20	4:24	4:28	
112.7	53.0	D.10	Lieu-dit Les Quatre routes de Villard	489 m	2:56	4:26	4:29	4:34	
109.7	56.0		JANAILLAT	444 m	3:00	4:30	4:34	4:38	
109.7	56.0		Intersection D.10/D.61	447 m	3:00	4:30	4:34	4:38	
106.7	58.8	D.61	AZAT-CHATENET	465 m	3:03	4:33	4:37	4:42	
106.6	59.1		Intersection D.61/D.42	476 m	3:04	4:34	4:38	4:43	
103.9	61.8	D.42	Lieu-dit Les Quatre routes de la Pouyade	475 m	3:08	4:38	4:42	4:47	
103.8	61.9		Intersection D.42/D.22/D.42	480 m	3:08	4:38	4:43	4:47	
103.0	62.7		AUGERES	464 m	3:09	4:39	4:43	4:48	
99.1	66.6		Intersection D.42/D.10	475 m	3:15	4:45	4:50	4:55	
99.1	66.6	D.10	AULON	472 m	3:15	4:45	4:50	4:55	
98.8	66.9		Intersection D.10/Rue des Faures	469 m	3:15	4:45	4:50	4:55	
98.1	67.6	Intersection/D.912/D.912A	443 m	3:16	4:46	4:51	4:56	
97.4	68.3	D.912A	Lieu-dit Vieilleville	426 m	3:17	4:47	4:52	4:57	
97.1	68.6		Passage à niveau	432 m	3:18	4:48	4:52	4:58	Passage à niveau
96.9	68.8		Intersection D.912A/D.42	435 m	3:18	4:48	4:52	4:58	
94.4	71.3	D.42	Intersection D.42/D.5	427 m	3:21	4:51	4:57	5:02	
94.2	71.5	D.5	Intersection D.5/D.42	427 m	3:22	4:52	4:57	5:03	
89.7	76.0	D.42	Entrée circuit final	408 m	13:29	14:59	15:04	15:10	Entrée circuit final
88.8	76.9	MARSAC	404 m	13:30	15:00	15:05	15:11	
88.8	76.9		Intersection/D.914	397 m	13:30	15:00	15:05	15:11	
88.8	76.9	D.914	Passage à niveau	397 m	13:30	15:00	15:05	15:11	Passage à niveau
85.5	80.2	D.914	BÉNEVENT-L'ABBAYE	481 m	13:54	15:04	15:10	15:16	
84.4	81.3		1^{er} passage sur la Ligne d'Arrivée	500 m	13:56	15:06	15:12	15:18	
84.0	81.7		Intersection D.914/D.912A1	507 m	13:56	15:06	15:12	15:18	
79.3	86.4	D.912A1	LE GRAND BOURG	425 m	4:03	5:13	5:19	5:26	
78.7	87.0		Intersection D.912A1/D.4	435 m	4:04	5:14	5:20	5:27	
78.7	87.0	D.4	Intersection D.912A1/D.4	399 m	4:05	5:15	5:21	5:28	
70.1	95.6	D.912	Intersection D.912/D.5	468 m	4:16	5:26	5:33	5:41	
68.6	97.1	D.5	Intersection D.5/.....	445 m	4:19	5:29	5:35	5:43	
67.9	97.8		FLEURAT	426 m	4:19	5:29	5:36	5:44	
67.9	97.8		Sprint « Trophée Corrèze »	428 m	4:19	5:29	5:36	5:44	Sprint Trophée Corrèze
67.8	97.9		Intersection/D.56	432 m	4:20	5:30	5:36	5:44	
62.0	103.7	D.56	Intersection D.56/D.44	451 m	4:28	5:38	5:45	5:53	
61.7	104.0	D.44	Intersection D.44/D.100	461 m	4:29	5:39	5:46	5:54	
58.3	107.4	D.100	Intersection D.100/D.49	449 m	4:33	5:43	5:50	5:59	
57.7	108.0	D.49	Intersection D.49/D.912A1	463 m	4:34	5:44	5:52	6:01	
57.6	108.1	D.912A1	Intersection D.912A1/D.49	466 m	4:34	5:44	5:52	6:01	
56.6	109.1	D.49	LIZIÈRES	466 m	4:36	5:46	5:53	6:02	
56.5	109.2		Intersection D.49/.....	459 m	4:36	5:46	5:53	6:02	
55.5	110.2		Intersection/D.912A1	448 m	4:37	5:47	5:55	6:04	
52.1	113.6	D.912A1	Intersection D.912A1/D.63	407 m	4:42	5:52	6:00	6:09	
51.3	114.4	D.63	Intersection D.63/D.44	399 m	4:43	5:53	6:01	6:10	
50.3	115.4	D.44	SAINT-PIERRE-LA-PLAINE	406 m	4:44	5:54	6:02	6:12	
47.8	117.9	D.912A1	Intersection D.44/D.912A1	402 m	4:49	5:59	6:06	6:16	
47.2	118.5		LE GRAND BOURG	420 m	4:49	5:59	6:07	6:17	
47.1	118.6		Sprint	423 m	4:49	5:59	6:07	6:17	Sprint
41.3	124.4	D.4	Intersection D.912A1/D.4	442 m	4:57	6:07	6:16	6:26	
36.6	129.7		CHAMBORAND	371 m	5:04	6:14	6:23	6:34	
36.0	129.7		FORSAC	363 m	5:05	6:15	6:24	6:34	
35.9	129.8		Sprint	363 m	5:05	6:15	6:24	6:34	Sprint
35.7	130.0		Intersection D.4/D.1	365 m	5:06	6:16	6:25	6:35	
32.9	132.8	D.1	Intersection D.1/D.42	365 m	5:06	6:16	6:25	6:35	
31.6	134.1	D.42	Intersection D.42/C.26	459 m	5:09	6:19	6:29	6:39	
30.9	134.8	C.26	Intersection C.26/D.49	440 m	5:11	6:21	6:31	6:42	
28.8	136.9	D.49	Lieu-dit Bois aux arêts	453 m	5:12	6:22	6:31	6:42	
28.1	137.6		Intersection D.49/D.48	393 m	5:15	6:25	6:35	6:46	
28.0	137.7		Passage à niveau	401 m	5:16	6:26	6:36	6:47	Passage à niveau
27.4	138.3	D.48	Intersection D.48/D.914	400 m	5:16	6:26	6:36	6:47	
27.2	138.5	D.914	Point bas M.G.	400 m	5:17	6:27	6:37	6:48	Point bas M.G.
24.9	140.8		Intersection D.914/D.50	422 m	5:18	6:28	6:37	6:48	
21.5	144.2	D.50	Côte des Beiges (6.04 %)	551 m	5:20	6:30	6:41	6:52	M.G. 2
21.2	144.5		ARRÈNES	438 m	5:26	6:36	6:46	6:57	
20.2	145.5	D.48	Intersection D.50/D.48	454 m	5:26	6:36	6:46	6:58	
15.3	150.4		Point bas M.G.	438 m	5:28	6:38	6:48	7:00	Point bas M.G.
14.4	151.3		Côte de Saint Goussaud (5,52 %)	708 m	15:34	16:44	16:55	17:07	M.G. 1 Trophée de la Creuse
10.4	155.3	D.62	Intersection D.48/D.62	651 m	15:36	16:46	16:57	17:08	
6.0	159.7	D.43	Intersection D.62/D.43	503 m	15:41	16:51	17:02	17:15	
5.9	159.8		MARSAC	413 m	15:48	16:58	17:09	17:22	
5.6	160.1	D.914	Intersection D.43/D.914	410 m	15:48	16:58	17:09	17:22	
5.3	160.4	Intersection D.914/C.	417 m	15:49	16:59	17:10	17:23	
4.7	161.0		Lieu-dit L'Aviation	416 m	15:49	16:59	17:10	17:23	
4.2	161.5	D.42	Intersection/D.42 - Retour entrée circuit	430 m	15:50	17:00	17:12	17:24	Retour entrée circuit
3.8	161.9		MARSAC	425 m	15:50	17:00	17:12	17:25	
1.1	164.6	D.914	Intersection D.42/D.914	430 m	15:51	17:01	17:13	17:25	
0.0	165.7		BÉNEVENT-L'ABBAYE	502 m	15:55	17:05	17:16	17:30	
			LIGNE D'ARRIVÉE	521 m	15:56	17:06	17:18		

ÉTAPE 2 : EXCIDEUIL - TRÉLISSAC



Points Sprints :

- ♦ Km 68,7 : Cubjac
 - ♦ Km 107,6 : Vergt
 - ♦ Km 155,5 : Cornille
- Trophée Corrèze le Département
- ♦ Km 172,5 : Le Change



Départ : 12h55

Arrivée : entre 17h30 et 18h00
185,6 kilomètres



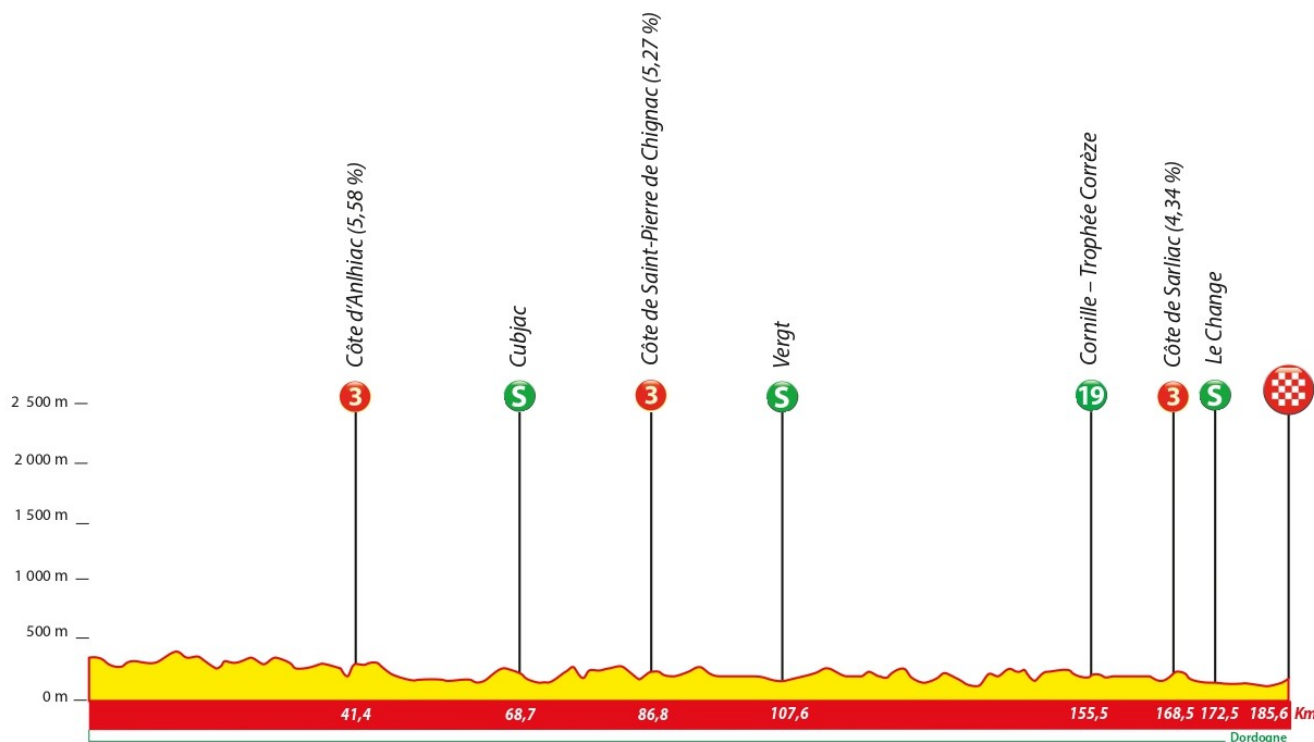
Direct la chaine **L'ÉQUIPE**

À partir de 15h30

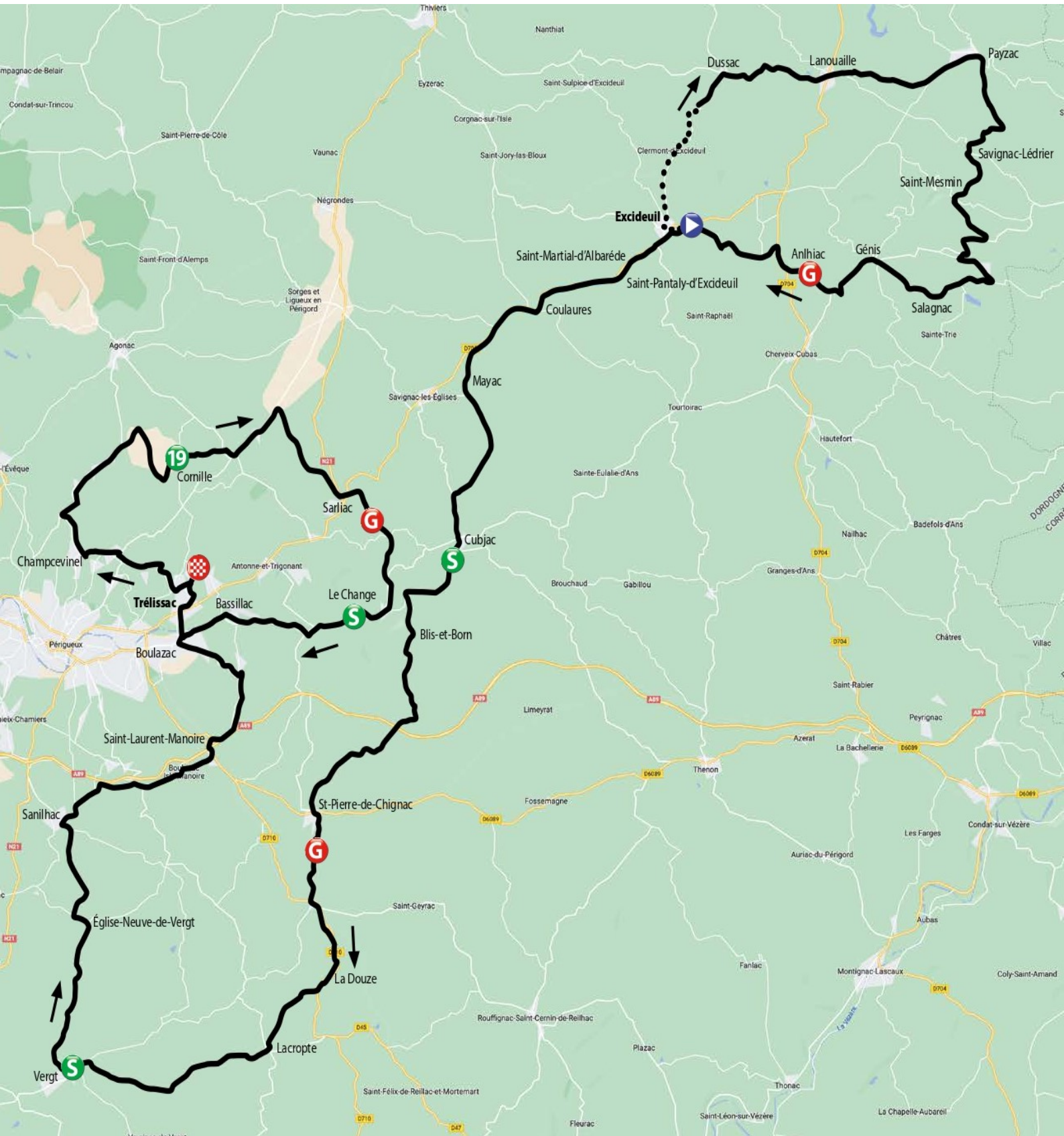


Points Meilleurs Grimpeurs :

- ♦ Km 41,4 : Côte d'Anliac (5,58%)
- ♦ Km 86,8 : Côte de Saint Pierre de Chignac (5,27%)
- ♦ Km 168,5 : Côte de Sarliac (4,34%)



ÉTAPE 2 : EXCIDEUIL - TRÉLISSAC



ÉTAPE 2 : EXCIDEUIL - TRÉLISSAC

KMS à parcourir	KMS parcourus	Routes	Itinéraire	Alt.	Carav pub	Moyennes horaires			Observations
						42 km/h	40 km/h	38 km/h	
			DORDOGNE (24)						
			EXCIDEUIL - Rue du Stade	147 m	11:25	12:55	12:55	12:55	Départ fictif
		D.705	Intersection Rue du Stade/D.705	148 m					
		D.76	Intersection D.705/D.76	146 m					
			Intersection D.76/Avenue Gambetta	156 m					
			Intersection Avenue Gambetta/D.67	153 m					
185.6	0.0	D.67	Départ réel lancé, au niveau de la Route des Champs, à gauche	300 m	11:35	13:05	13:05	13:05	Départ réel lancé
183.2	2.4		DUSSAC	289 m	11:38	13:08	13:08	13:08	
183.1	2.5		Intersection D.67/D.707	289 m	1:38	3:08	3:08	3:09	
178.4	7.2	D.707	LANOUAILLE	287 m	1:45	3:15	3:16	3:16	
178.1	7.5		Intersection D.707/D.704/D.75	295 m	1:45	3:15	3:16	3:17	
172.3	13.3	D.75	Lieu-dit La Chapelle	367 m	1:54	3:24	3:25	3:26	
171.4	14.2		PAYZAC	352 m	1:55	3:25	3:26	3:27	
170.8	14.8		Intersection D.75/Route du Puy Coutant	326 m	1:55	3:25	3:27	3:28	
168.9	16.7		Lieu-dit Lassagne	327 m	1:58	3:28	3:30	3:31	
167.8	17.8		Lieu-dit Chambon	298 m	2:00	3:30	3:31	3:32	
165.8	19.8	C.404	Intersection C.404/D.75E	245 m	2:03	3:33	3:34	3:36	
165.0	20.6	D.75E	SAVIGNAC-LEDRIER	261 m	2:04	3:34	3:36	3:37	
164.6	21.0		Intersection D.75E/V6	283 m	2:05	3:35	3:37	3:38	
162.8	22.8	V6	Intersection V6/.....	275 m	2:07	3:37	3:39	3:40	
162.1	23.5		SAINT-MESMIN (Près) Intersection /	277 m	2:08	3:38	3:40	3:42	
160.9	24.7		Lieu-dit Le Frugier	323 m	2:10	3:40	3:42	3:43	
160.1	25.4		Lieu-dit Les Chaumettes	319 m	2:11	3:41	3:43	3:44	
158.8	26.8		Intersection/D5E3	265 m	2:13	3:43	3:45	3:47	
157.1	28.5	D5E3	Intersection D.5E3/.....	310 m	2:15	3:45	3:48	3:50	
156.9	28.7		Intersection/D5E5	314 m	2:15	3:45	3:48	3:50	
156.6	29.0	D5E5	Cité de CLAIRVIVRE	323 m	2:16	3:46	3:49	3:51	
155.1	30.5		Intersection D.5E5/D.5	255 m	2:18	3:48	3:51	3:53	
152.3	33.3	D.5	SALAGNAC	197 m	2:22	3:52	3:55	3:57	
149.7	36.4		GENIS	261 m	2:26	3:56	3:59	4:02	
146.1	39.5		Intersection D.57/D.77 - Point bas M.G.	141 m	2:31	4:01	4:04	4:07	Point bas M.G.
144.7	40.9	D.77	ANLHAC	217 m	2:34	4:04	4:06	4:09	
142.7	42.4		Côte d'Anlhac (5.58 %)	247 m	2:34	4:04	4:06	4:10	M.G. 3
143.4	42.7		Intersection D.77/D.704	223 m	2:35	4:05	4:08	4:11	
142.7	42.9	D.704	Intersection D.704/D.76	250 m	2:36	4:06	4:09	4:12	
137.8	47.8	D.76	Intersection D.76/D.705	142 m	2:43	4:13	4:16	4:20	
137.4	48.2	D.705	EXCIDEUIL	141 m	2:44	4:14	4:17	4:21	
135.2	50.4		SAINT-MARTIAL-D'ALBARÈDE	138 m	2:46	4:16	4:20	4:24	
133.2	52.4		SAINT-PANTALY-D'EXCIDEUIL	137 m	2:49	4:19	4:23	4:27	
129.9	55.7		COULAURES	26 m	2:54	4:24	4:28	4:32	
127.1	68.5	D.4	Intersection D.705/D.4	124 m	2:58	4:28	4:33	4:37	
125.2	70.9		MAVAC	16 m	3:02	4:32	4:36	4:40	
124.6	71.0		Intersection D.4/Route du Vignoble	17 m	3:02	4:32	4:37	4:41	
119.2	66.4		Lieu-dit Pomerède	17 m	3:02	4:32	4:37	4:41	
117.5	68.1	D.68	Intersection/D.68	90 m	3:09	4:39	4:44	4:49	
117.2	68.4		CUBJAC - Cisaillement D.5	24 m	3:12	4:42	4:47	4:52	
116.9	68.7	D.5E7	Intersection D.68/D.5E7	117 m	3:12	4:42	4:47	4:52	
113.3	72.3		Sprint	118 m	3:13	4:43	4:48	4:53	Sprint
113.3	72.3		Intersection D.5E7/D.45E	146 m	3:38	4:48	4:53	4:59	
111.3	74.3	D.45E	BLISEY-BORNI	230 m	3:41	4:51	4:56	5:02	
100.8	84.8		SAINT-PIERRE-DE-CHIGNAC	154 m	3:55	5:05	5:12	5:18	
100.9	84.9	D.6	Intersection D.45E/D.6	134 m	3:55	5:05	5:12	5:18	
100.7	84.9		Passage à niveau	132 m	3:56	5:06	5:12	5:19	Passage à niveau
100.3	85.3	D.6089	Intersection D.6/D.6089	132 m	3:56	5:06	5:12	5:19	
98.8	86.8	D.6	Intersection D.6089/D.6 - Point bas M.G.	137 m	3:56	5:06	5:13	5:19	Point bas M.G.
96.3	89.3		Côte de Saint-Pierre-de-Chignac (5.27 %)	216 m	3:58	5:08	5:15	5:21	M.G. 3
95.9	89.7	D.710	Intersection D.6/D.710	147 m	4:02	5:12	5:19	5:26	
92.9	92.7		Passage à niveau	151 m	4:03	5:13	5:19	5:26	Passage à niveau
92.6	93.0		LA DOUZE	191 m	4:07	5:17	5:24	5:31	
92.5	93.1	D.45E	Intersection D.710/D.45E	191 m	4:07	5:17	5:24	5:31	
91.6	94.0		Intersection D.45E/Route de l'Occitanie	202 m	4:08	5:18	5:25	5:32	
88.4	97.2		Lieu-dit La Guirmandie	242 m	4:09	5:19	5:26	5:33	
88.1	97.5		LACROPTÉ	192 m	4:14	5:24	5:31	5:38	
87.9	97.7	D.2	Intersection/D.2	97 m	4:14	5:24	5:31	5:39	
82.8	102.8	D.45	Intersection D.2/D.45	186 m	4:14	5:24	5:31	5:39	
78.9	106.7		SALON-DE-VERGT	151 m	4:21	5:31	5:39	5:47	
78.0	107.6		VERGT	138 m	4:27	5:37	5:45	5:53	
77.8	107.8		Sprint	134 m	4:28	5:38	5:46	5:55	Sprint
71.7	113.9	D.8	Intersection D.45/D.8	134 m	4:29	5:38	5:46	5:55	
66.2	119.4		ÉGLISE-NEUVE-DE-VERGT	24 m	4:37	5:47	5:56	6:04	
65.8	119.8		NOTRE-DAME-DE-SANILHAC	152 m	4:45	5:55	6:04	6:13	
63.2	122.4	C1	Intersection D.8/C.1	147 m	4:45	5:55	6:04	6:13	
61.4	124.2	D.2E5	Intersection D.2E5/.....	66 m	4:49	5:59	6:08	6:18	
58.8	126.8		Intersection D.2E5/Route de Lébrérierie	81 m	4:52	6:02	6:11	6:21	
57.7	127.9	C1	Route Louis Aragon/Route Santouyrche-C.1	74 m	4:55	6:05	6:15	6:25	
57.5	128.1		SAINT-LAURENT-SUR-MANOIRE (Boulazac)	24 m	4:57	6:07	6:17	6:27	
57.1	128.5	C3	Intersection C.1/C.3	17 m	4:58	6:08	6:17	6:27	
57.0	128.6	C1	Intersection C.3/C.1	20 m	4:58	6:08	6:18	6:28	
54.9	130.7		Passage à niveau	43 m	5:01	6:11	6:21	6:31	Passage à niveau
53.4	132.2		Lieu-dit Les Farges	43 m	5:01	6:11	6:21	6:31	
53.2	132.4		Rte du Camp Mercedes/Rte de Branchet	95 m	5:04	6:14	6:23	6:33	
51.0	134.6		Rte de Branchet/Rte de Jaunour	94 m	5:04	6:14	6:23	6:33	
50.0	135.6		BOULAZAC-ISLE-MANOIRE	49 m	5:07	6:17	6:27	6:37	
49.7	135.9	D.5	Av. Lucien Dutard/Av. Marcel Paul (D.5)	110 m	5:08	6:18	6:28	6:39	
49.1	136.5		Intersection D.5/D.5E	111 m	5:09	6:19	6:29	6:39	
48.6	137.0		TRELISSAC	104 m	5:10	6:20	6:30	6:40	
48.4	137.2		Cisaillement N.21	107 m	5:11	6:21	6:31	6:41	
48.0	137.6		Rue des Glycines/Rue des Myosotis	108 m	5:11	6:21	6:31	6:41	
46.9	138.7		Rue du Muguet/Avenue Jean Jaures	107 m	5:11	6:21	6:31	6:42	
46.2	139.4		Avenue Jean Jaures/Route du 19 mars 1962	134 m	5:13	6:23	6:33	6:43	
43.2	142.4		Rue du 19 mars 1962/Route du Bouvalet	66 m	5:14	6:24	6:34	6:44	
41.7	143.9	C2	Intersection/D.8/C.2	229 m	5:18	6:28	6:38	6:49	
39.0	146.6	C9	CHAMPCEVINEL	204 m	5:20	6:30	6:41	6:52	
35.9	149.7	D.3	Intersection C.9/D.3	143 m	5:24	6:34	6:45	6:56	
34.4	151.2		Lieu-dit Le Lyonnnet	216 m	5:28	6:38	6:49	7:01	
31.8	153.8	C7	Intersection D.3/C.201/C.7	220 m	5:31	6:41	6:52	7:03	
30.7	154.9		Cisaillement D.705	188 m	5:34	6:44	6:55	7:07	
30.1	155.5		CORNILLE	181 m	5:36	6:46	6:57	7:09	
29.9	155.7		Sprint « Trophée Corrèze »	205 m	5:37	6:47	6:58	7:10	Sprint Trophée Corrèze
28.2	157.4	C5	Route du Colombier/Route de la Maurélie	214 m	5:37	6:47	6:58	7:10	
28.0	157.6		Lieu-dit Suchaut	165 m	5:39	6:49	7:00	7:13	
27.7	157.9	D.69	Intersection C.5/D.69	164 m	5:40	6:50	7:01	7:13	
25.1	160.5	D.8	Intersection D.69/D.8	167 m	5:40	6:50	7:01	7:14	
22.0	163.6		Intersection D.8/Route du Viguier	189 m	5:44	6:54	7:06	7:18	
20.0	165.6		Lieu-dit Le Coderc	181 m	5:48	6:58	7:10	7:23	
196	166.0		Cisaillement N.21 - SARLIAC S/L'ISLE	124 m	5:51	7:01	7:13	7:26	
195	166.1		Point bas M.G.	125 m	5:52	7:02	7:14	7:27	
17.1	168.5		Côte de Sarliac (4.34 %)	230 m	5:55	7:05	7:18	7:31	Point bas M.G.
16.9	168.7	D.69	Intersection/D.69	230 m	5:55	7:05	7:18	7:31	M.G. 3
14.7	170.9		Intersection D.69/Route du Bospicat	230 m	5:55	7:05	7:18	7:31	
13.7	171.9	D.5	Intersection/D.5	130 m	5:59	7:09	7:21	7:34	
13.1	172.5		LE CHANGE	139 m	6:00	7:10	7:23	7:36	
12.3	173.3		Sprint	126 m	6:01	7:11	7:24	7:37	Sprint
9.3	178.3		Lieu-dit La Roquette	118 m	6:06	7:16	7:29	7:43	
6.8	178.8		BASSILLAC	126 m	6:10	7:20	7:33	7:47	
3.2	182.4		Intersection D.5/D.5E	13 m	6:15	7:25	7:38	7:52	
2.6	183.0		TRELISSAC	104 m	6:16	7:26	7:40	7:54	
2.1									

ÉTAPE 3 : SARRAN - BORT LES ORGUES



Points Sprints :

- ♦ Km 36,8 : Marcillac la Croisille
 - ♦ Km 123,5 : Merlines
- Trophée Corrèze le Département
- ♦ Km 144,7 :Thalamy
 - ♦ Km 176,1 : Saint Julien Près Bort



Départ : 12h35

Arrivée : entre 17h35 et 18h00
195,5 kilomètres



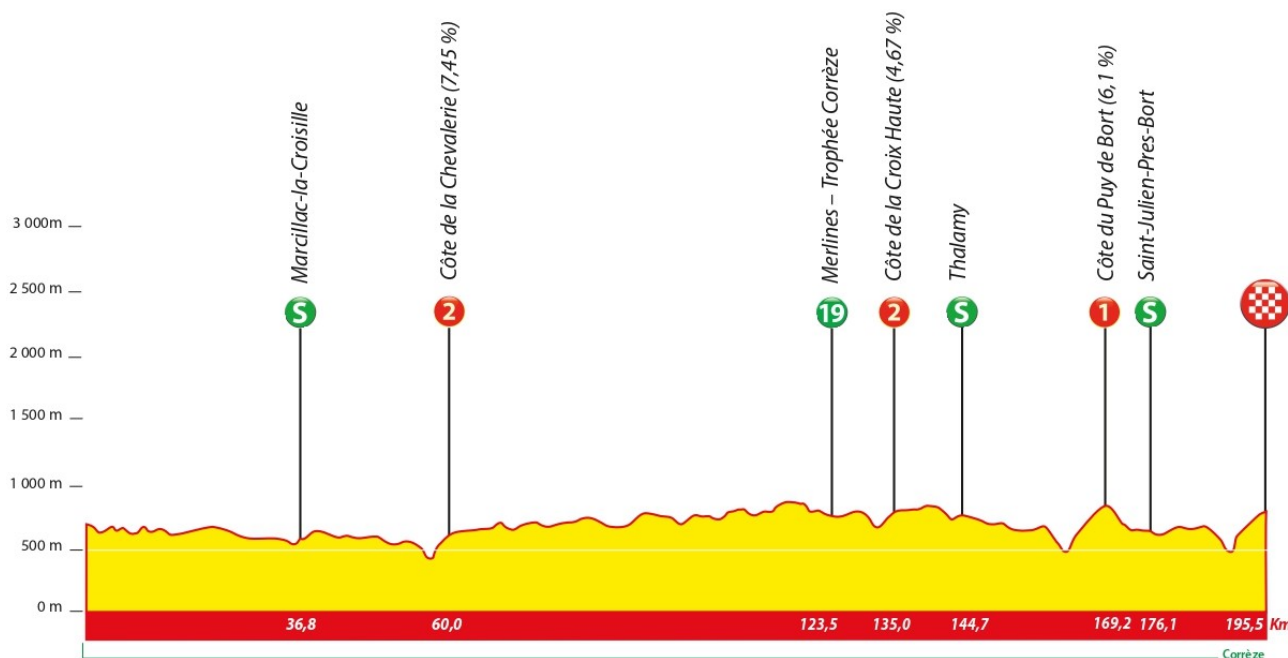
Direct la chaine **L'EQUIPE**

À partir de 15h30

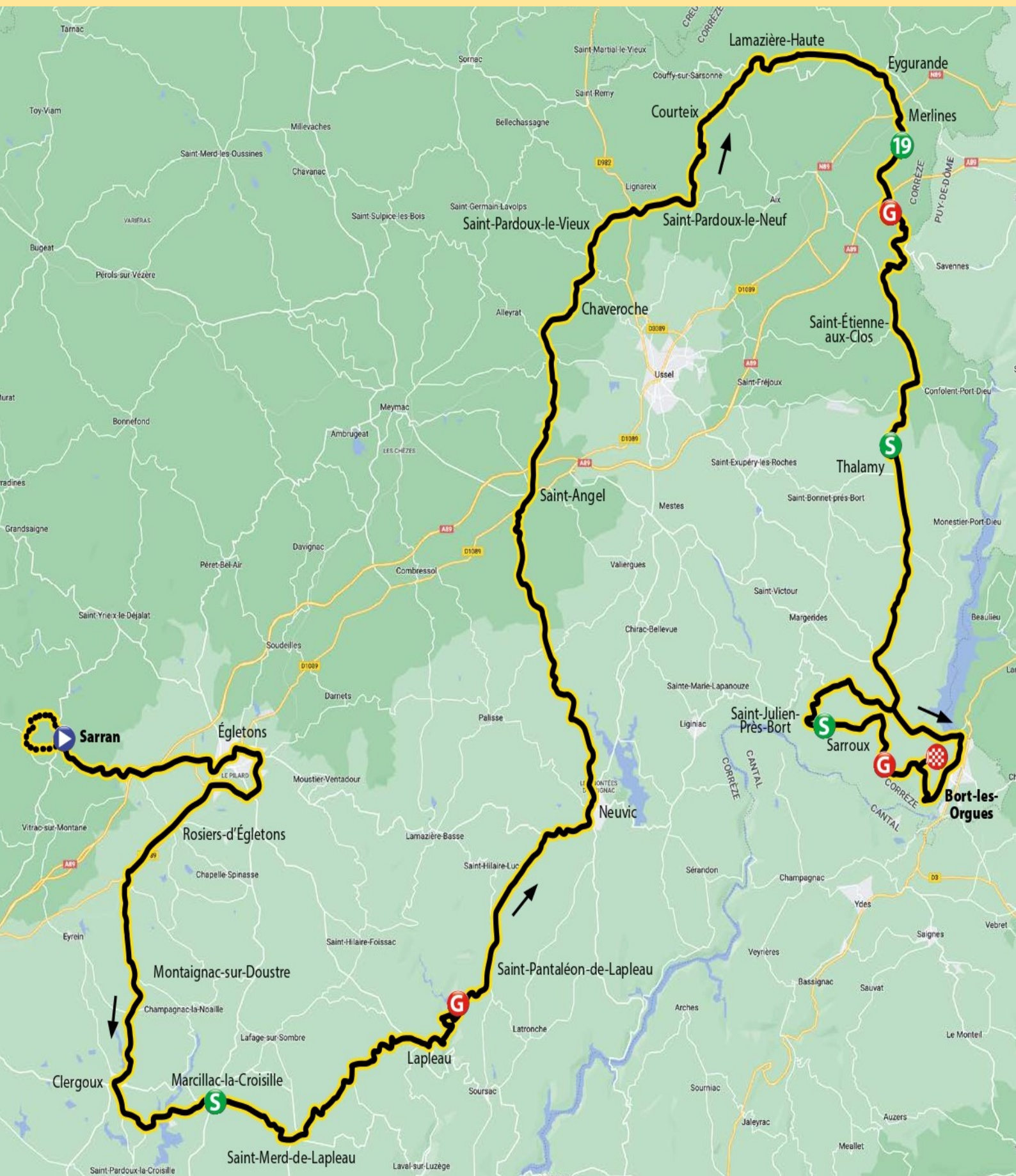


Points Meilleurs Grimpeurs :

- ♦ Km 60,0 : Côte de la Chevalerie (7,45%)
- ♦ Km 135,0 : Côte de la Croix Haute (4,67%)
- ♦ Km 169,2 : Côte de Puy de Bort (6,10%)



ÉTAPE 3 : SARRAN - BORT LES ORGUES



ÉTAPE 3 : SARRAN - BORT LES ORGUES

KMS à parcourir	KMS parcourus	Routes	Itinéraire	Alt.	Carav pub	Moyennes horaires			Observations
						42 km/h	40 km/h	38 km/h	
			CORRÈZE (19)						
		D.142	SARRAN - Route du Musée	657 m	11:00	12:35	12:35	12:35	Départ fictif
			Intersection D.142/C.11	655 m					
		C.11	Lieu-dit Bity	562 m					
			Intersection C.11/D.142	521 m					
		D.142	Intersection D.142/.....	547 m					
			Intersection/D.135	638 m					
		D.135	Intersection D.135/D.142	661 m					
195.5	0.0	D.142	Départ réel, sortie SARRAN, sur D.142	665 m	11:15	12:50	12:50	12:50	Départ réel lancé
187.9	7.6		EGLETONS	615 m	11:25	13:00	13:01	13:02	
186.2	9.3		Intersection D.142/D.1089	644 m	11:28	13:03	13:04	13:04	
185.5	10.0	D.1089	Intersection D.1089/D.991	642 m	11:29	13:04	13:05	13:06	
184.7	10.8	D.991	Intersection D.991/D.16E6	620 m	11:30	13:05	13:06	13:06	
183.2	12.3	D.16E6	Intersection D.16E6/D.16	655 m	11:32	13:07	13:08	13:09	
182.5	13.0	D.16	Intersection D.16/D.1089	629 m	11:34	13:09	13:09	13:11	
179.0	16.5	D.1089	ROSIIERS D'EGLETONS	613 m	11:38	13:13	13:15	13:16	
175.6	19.9		Intersection D.1089/D.10	640 m	11:43	13:18	13:20	13:21	
175.5	20.0	D.10	MONTAIGNAC-SUR-DOUSTRE	641 m	11:44	13:19	13:20	13:22	
175.2	20.3		Passage à niveau	644 m	11:44	13:19	13:20	13:22	Passage à niveau
166.5	29.0		CLERGOUX	568 m	11:56	13:31	13:34	13:36	
165.7	29.8		Intersection D.10/D.978	584 m	11:57	13:32	13:34	13:36	
165.5	30.0	D.978	Intersection D.978/D.131	579 m	11:58	13:33	13:35	13:37	
164.1	31.4	D.131	Intersection D.131/.....	585 m	11:59	13:34	13:37	13:39	
162.8	32.7		Intersection/D.131E1	584 m	12:01	13:36	13:39	13:41	
159.5	36.0	D.131E1	MARCILLAC-LA-CROISILLE	580 m	12:06	13:41	13:44	13:47	
159.1	36.4		Intersection D.131E1/D.18/D.978	587 m	12:06	13:41	13:44	13:47	
158.7	36.8	D.978	Sprint	601 m	12:07	13:42	13:45	13:47	Sprint
158.5	37.0		Intersection D.978/C.1	610 m	12:08	13:43	13:46	13:48	
154.2	41.3	C.1	SAINT-MERD-DE-LAPLEAU	581 m	12:14	13:49	13:52	13:55	
153.6	41.9		Intersection C.1/D.13	615 m	12:15	13:50	13:53	13:56	
153.2	42.3	D.13	Intersection D.13/D.978/D.98	616 m	12:15	13:50	13:53	13:56	
144.0	51.5	D.98	LAPLEAU	558 m	12:28	14:03	14:07	14:11	
143.9	51.6		Intersection D.98/D.16	560 m	12:28	14:03	14:07	14:11	
142.6	52.9	D.16	Intersection D.16/D.89	572 m	12:30	14:05	14:09	14:13	
138.9	56.6	D.89	Point bas M.G.	370 m	12:35	14:10	14:15	14:19	Point bas M.G. M.G. 2
135.5	60.0		Côte de la Chevalerie (7,45 %)	623 m	12:41	14:16	14:20	14:25	
135.1	60.4		Intersection D.89/D.55	623 m	12:41	14:16	14:20	14:25	
134.8	60.7	D.55	SAINT-PANTALEON-DE-LAPLEAU	633 m	12:41	14:16	14:21	14:25	
132.4	63.1		Intersection D.55/D.89	645 m	13:05	14:20	14:25	14:29	
127.6	67.9	D.89	Intersection D.89/D.991	689 m	13:12	14:27	14:31	14:37	
125.6	69.9	D.991	NEUVIC	665 m	13:15	14:30	14:35	14:40	
125.0	70.5		Intersection D.991/D.982	655 m	13:15	14:30	14:36	14:41	
124.0	71.5	D.982	Intersection D.982/D.171	677 m	13:17	14:32	14:37	14:43	
117.0	78.5	D.171	Lieu-dit Baratout	708 m	13:27	14:42	14:48	14:54	
108.5	87.0		Intersection D.171/D.1089	689 m	13:39	14:54	15:00	15:07	
108.1	87.4	D.1089	SAINT-ANGEL	688 m	13:39	14:54	15:00	15:07	
107.8	87.7		Intersection D.1089/D.88	684 m	13:40	14:55	15:01	15:08	
101.4	94.1	D.88	Intersection D.88/D.157	765 m	13:49	15:04	15:11	15:18	
101.3	94.2	D.157	Intersection D.157/D.67	766 m	13:49	15:04	15:11	15:18	
98.5	97.0	D.67	CHAVEROCHE	762 m	13:54	15:09	15:16	15:23	
95.3	100.2		Intersection D.67/D.49	760 m	13:58	15:13	15:20	15:28	
93.9	101.6	D.49	SAINT-PARDOUX-LE-VIEUX	752 m	14:00	15:15	15:22	15:30	
89.0	106.5		SAINT-PARDOUX-LE-NEUF	791 m	14:07	15:22	15:30	15:38	
88.7	106.8		Intersection D.49/D.161	796 m	14:07	15:22	15:30	15:38	
84.6	110.9	D.161	COURTEIX	762 m	14:13	15:28	15:36	15:45	
84.2	111.3		Intersection D.161/D.91	778 m	14:14	15:29	15:37	15:45	
83.5	112.0	D.91	Intersection D.91/.....	785 m	14:15	15:30	15:38	15:47	
81.2	114.3		Intersection/D.21	804 m	14:18	15:33	15:41	15:50	
79.8	115.7	D.21	Intersection D.21/D.21E3	861 m	14:20	15:35	15:43	15:52	
78.3	117.2	D.21E3	LAMAZIERE-HAUTE	876 m	14:22	15:37	15:46	15:55	
76.4	119.1		Intersection D.21E3/D.21	828 m	14:25	15:40	15:49	15:58	
74.2	121.3	D.21	EYGURANDE	814 m	14:28	15:43	15:52	16:01	
73.5	122.0		Intersection D.21/D.22	780 m	14:29	15:44	15:53	16:03	
73.1	122.4	D.22	Intersection D.22/D.22E	774 m	14:29	15:44	15:53	16:03	
72.2	123.3	D.22E	MERLINES	750 m	14:31	15:46	15:55	16:04	
72.0	123.5		Sprint « Trophée Corrèze »	753 m	14:31	15:46	15:55	16:05	Sprint Trophée Corrèze
71.9	123.6		Intersection D.22E/D.1089/D.92	756 m	14:31	15:46	15:55	16:05	
64.4	131.1	D.92	Intersection D.92/D.27E2 - Point bas M.G.	627 m	14:42	15:57	16:07	16:17	Point bas M.G. M.G. 2
60.5	135.0	D.27E2	Côte de la Croix Haute (4,67 %)	809 m	14:48	16:03	16:13	16:23	
58.7	136.8	D.27	SAINT-ETIENNE-AUX-CLOS	810 m	14:50	16:05	16:15	16:25	
51.0	144.5		THALAMY	775 m	15:01	16:16	16:27	16:38	
50.8	144.7		Sprint	778 m	15:01	16:16	16:27	16:38	Sprint
42.0	153.5		Intersection D.27/D.45	664 m	15:14	16:29	16:40	16:52	
41.6	153.9	D.45	Intersection D.45/D.979	663 m	15:15	16:30	16:41	16:53	
39.2	156.3	D.979	Entrée circuit	647 m	15:18	16:33	16:44	16:56	Entrée circuit
34.5	161.0		BORT-LES-ORGUES	522 m	15:25	16:40	16:52	17:04	
34.1	161.4		Intersection D.979/Rue du Champ de Foire	488 m	15:25	16:40	16:52	17:04	
34.0	161.5		Int. Rue du Champ de Foire/Bld de la Convention	483 m	15:25	16:40	16:52	17:05	
33.9	161.6		Int. Bld de la Convention/Rue de la Liberté	476 m	15:25	16:40	16:52	17:05	
33.2	162.3		Int. Rue Pièchecros/Avenue Victor Hugo	461 m	15:26	16:41	16:53	17:06	
32.6	162.9		Point bas M.G.	455 m	15:27	16:42	16:54	17:07	Point bas M.G. M.G. 1
32.2	163.3		Int. Avenue du Dr Lescure/Rue Mermoz	466 m	15:28	16:43	16:55	17:07	
32.0	163.5		Intersection Rue Mermoz/D.979	473 m	15:28	16:43	16:55	17:08	
31.6	163.9	D.979	Intersection D.979/D.127	478 m	15:29	16:44	16:56	17:08	
26.3	169.2	D.127	Côte du Puy de Bort (6,1 %)	839 m	15:36	16:51	17:04	17:17	M.G. 1
22.0	173.5		SARROUX	654 m	15:43	16:58	17:10	17:24	
19.5	176.0		SAINT-JULIEN-PRES-BORT	636 m	15:46	17:01	17:14	17:28	
19.4	176.1		Sprint	637 m	15:46	17:01	17:14	17:28	Sprint
16.5	179.0		Intersection D.127/D.20	610 m	15:51	17:06	17:19	17:33	
12.2	183.3	D.20	Intersection D.20/D.979	638 m	15:56	17:11	17:25	17:39	Retour entrée circuit
7.5	188.0	D.979	BORT-LES-ORGUES	522 m	16:04	17:19	17:32	17:47	
7.1	188.4		Intersection D.979/Rue du Champ de Foire	488 m	16:04	17:19	17:32	17:47	
7.0	188.5		Int. Rue du Champ de Foire/Bld de la Convention	483 m	16:04	17:19	17:33	17:47	
6.9	188.6		Int. Bld de la Convention/Rue de la Liberté	476 m	16:04	17:19	17:33	17:47	
6.3	189.2		Int. Rue Pièchecros/Avenue Victor Hugo	461 m	16:05	17:20	17:34	17:48	
5.3	190.2		Int. Avenue du Dr Lescure/Rue Mermoz	466 m	16:06	17:21	17:35	17:50	
5.1	190.4		Intersection Rue Mermoz/D.979	473 m	16:06	17:21	17:35	17:50	
4.9	190.6	D.979	Intersection D.979/D.127	478 m	16:07	17:22	17:36	17:51	
0.7	194.8	D.127	Intersection D.127/C.....	777 m	16:13	17:28	17:42	17:57	
0.0	195.5		LIGNE D'ARRIVÉE	810 m	16:14	17:29	17:43	17:58	ARRIVÉE

ÉTAPE 4 : GLANDON PAYS DE SAINT-YRIEIX - LIMOGES



Points Sprints :

- ♦ Km 14,8 : Lagnac Le Long
 - ♦ Km 49,6 : Saint Cyr
 - ♦ Km 108,1 : Banèche
- Trophée Corrèze le Département
- ♦ Km 116,4 : Peyrilhac



Départ : 13h15

Arrivée : entre 17h30 et 18h00
170,6 kilomètres



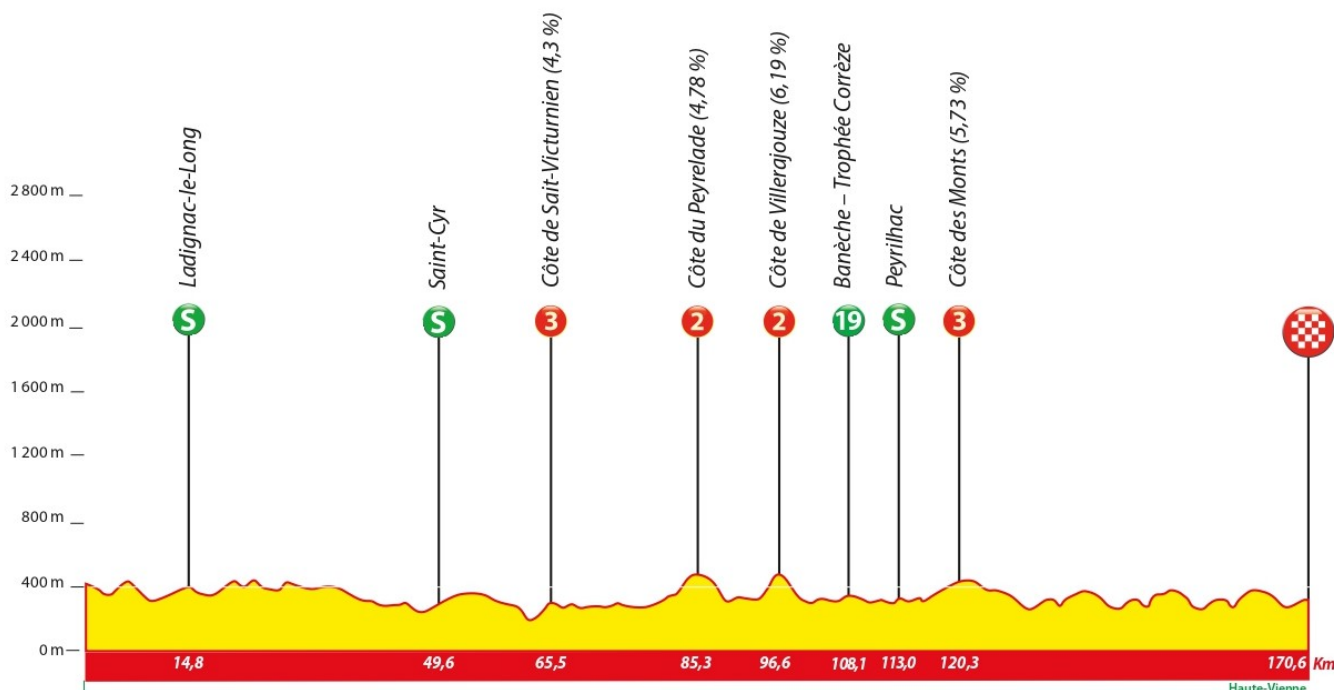
Direct la chaine **L'EQUIPE**

À partir de 15h30

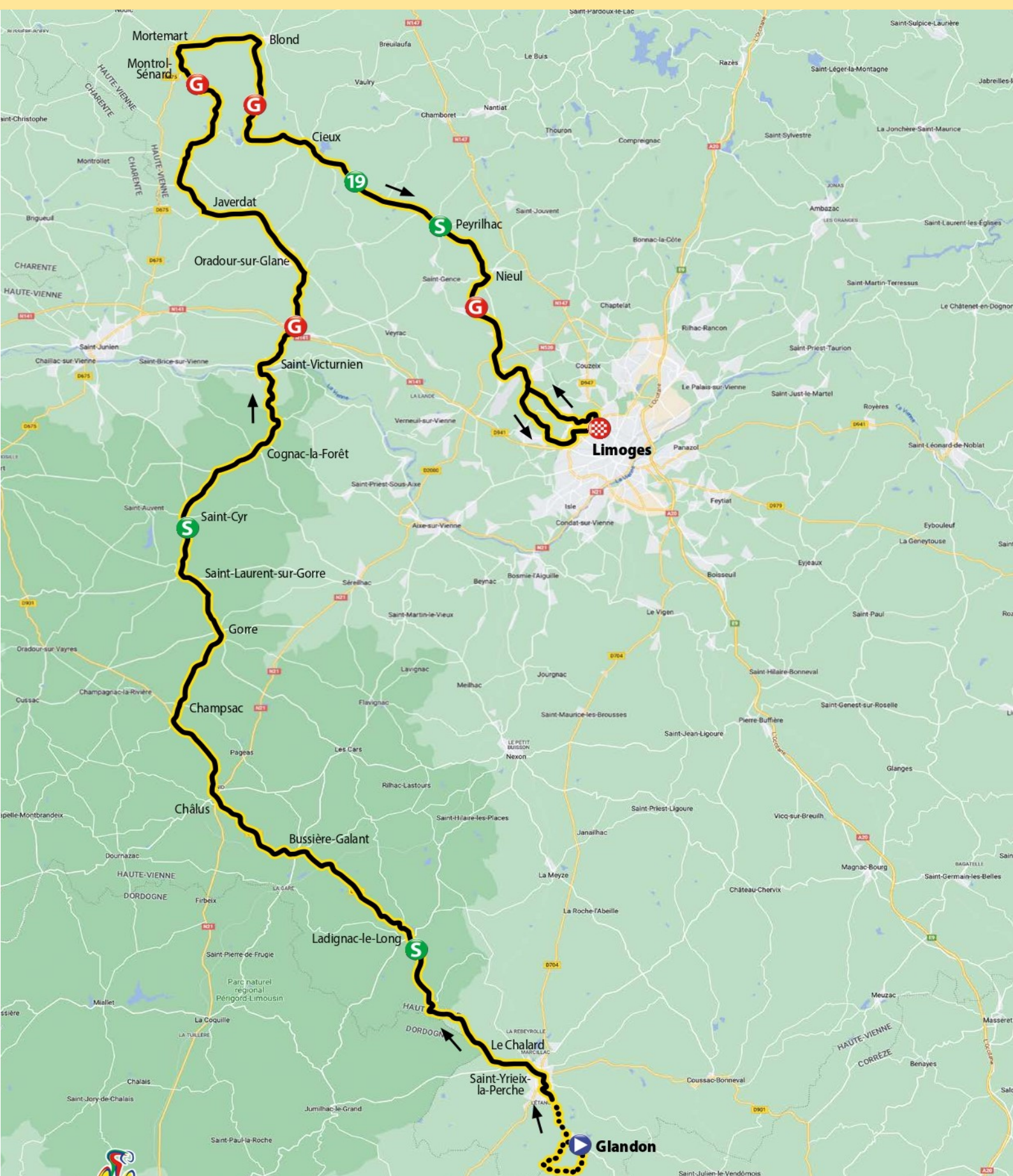


Points Meilleurs Grimpeurs :

- ♦ Km 65,5 : Côte de Saint Victurnien (4,30%)
- ♦ Km 85,3 : Côte de Peyrelade (4,78%)
- ♦ Km 96,6 : Côte de Villerajouze (6,19%)
- ♦ Km 120,3 : Côte des Monts (5,73%)



ÉTAPE 4 : GLANDON PAYS DE SAINT-YRIEIX - LIMOGES



ÉTAPE 4 : GLANDON PAYS DE SAINT-YRIEIX - LIMOGES

KMS à parcourir	KMS parcourus	Routes	Itinéraire	Alt.	Carav pub	Moyennes horaires			Observations
						42 km/h	40 km/h	38 km/h	
HAUTE-VIENNE (87)									
		D.18	GLANDON - Rue de Toine	367 m	11:45	13:15	13:15	13:15	Départ fictif
			Intersection D.18/C.6	371 m					
		C.6	Intersection C.6/C.2	357 m					
		C.2	Intersection C.2/D.18A	367 m					
		D.18A	GLANDON	370 m					
			Intersection D.18A/D.18	371 m					
170.6	0.0	D.18	Départ réel lancé (Face à Intermarché) SAINT-YRIEIX-LA-PERCHE	382 m	12:00	13:30	13:30	13:30	Départ réel lancé
1694	1.2		Intersection D.18/D.704	383 m	12:01	13:31	13:32	13:32	
168.6	2.0	D.704	Intersection D.704/D.901	353 m	12:03	13:33	13:33	13:33	
160.4	10.2	D.901	LE CHALARD	316 m	12:14	13:44	13:45	13:46	
156.2	14.4		LADIGNAC-LE-LONG	370 m	12:20	13:50	13:51	13:52	
155.8	14.8		Sprint	365 m	12:20	13:50	13:52	13:53	Sprint
147.1	23.5		BUSSIÈRE-GALANT	420 m	12:33	14:03	14:05	14:07	
141.3	29.3		CHALUS	385 m	12:41	14:11	14:14	14:16	
140.6	30.0		Cisaillement N.21	364 m	12:43	14:13	14:15	14:17	
134.9	35.7		Intersection D.901/D.66	372 m	12:50	14:20	14:23	14:26	
134.3	36.3	D.66	CHAMPSAC	348 m	12:51	14:21	14:24	14:27	
129.2	41.4		GORRE	252 m	12:59	14:29	14:32	14:35	
129.0	41.6		Intersection D.66/D.699	255 m	12:59	14:29	14:32	14:35	
128.6	42.0	D.699	Intersection D.699/D.21	262 m	13:00	14:30	14:33	14:36	
125.1	45.5	D.21	SAINT-LAURENT-SUR-GORRE	262 m	13:05	14:35	14:38	14:42	
125.0	45.6		Intersection D.21/D.34	262 m	13:05	14:35	14:38	14:42	
124.4	46.2	D.34	Intersection D.34/D.21	240 m	13:06	14:36	14:39	14:43	
121.3	49.3	D.21	SAIN- CYR	281 m	13:10	14:40	14:44	14:47	
121.0	49.6		Sprint	288 m	13:10	14:40	14:44	14:48	Sprint
120.3	50.3		Intersection D.21/D.21A1	293 m	13:11	14:41	14:45	14:49	
117.6	53.0	D.21A1	Intersection D.21A1/D.10	337 m	13:16	14:46	14:50	14:54	
115.8	54.8	D.10	COGNAC-LA-FORET	338 m	13:18	14:48	14:52	14:56	
114.1	56.5		Intersection D.10/D.3	302 m	13:20	14:50	14:55	14:59	
109.2	61.4	D.3	SAINT-VICTURNIEN	202 m	13:27	14:57	15:02	15:06	
107.8	62.8		Point bas M.G.	179 m	13:29	14:59	15:03	15:08	Point bas M.G.
105.1	65.5		Côte de Saint Victurnien (4,3 %)	295 m	13:33	15:03	15:08	15:13	M.G. 3
101.1	69.5		ORADOUR-SUR-GLANE	239 m	13:39	15:09	15:14	15:20	
100.7	69.9		Intersection D.3/D.3A	252 m	13:40	15:10	15:15	15:20	
100.1	70.5	D.3A	Intersection D.3A/D.3	264 m	14:00	15:10	15:16	15:21	
98.8	71.8	D.3	Intersection D.3/D.9	256 m	14:02	15:12	15:17	15:23	
97.0	73.6	D.9	Intersection D.9/D.27A	267 m	14:05	15:15	15:20	15:26	
96.1	74.5	D.27A	Intersection D.27A/D.711	277 m	14:06	15:16	15:22	15:27	
95.9	74.7	D.711	JAVERDAT	274 m	14:06	15:16	15:22	15:27	
95.1	75.5		Intersection D.711/D.228	243 m	14:08	15:18	15:23	15:29	
94.3	76.3	D.228	Intersection D.228/D.227	259 m	14:09	15:19	15:24	15:30	
92.0	78.6	D.227	Intersection D.227/C.106	256 m	14:12	15:22	15:28	15:34	
91.4	79.2	C.106	Intersection C.106/C.11	275 m	14:13	15:23	15:29	15:35	
90.4	80.2	C.11	Intersection C.11/D.9	288 m	14:14	15:24	15:30	15:36	
90.3	80.3	D.9	Intersection D.9/C.1	286 m	14:14	15:24	15:30	15:36	
88.0	82.6	C.103	Lieu-dit La Chapelle du Bois du Rat - Point bas M.G.	329 m	14:18	15:28	15:34	15:40	Point bas M.G.
87.9	82.7		Intersection C.103/D.204	333 m	14:18	15:28	15:34	15:40	
85.3	85.3	D.204	Côte de Peyrelade (4,78 %)	458 m	14:21	15:31	15:38	15:44	M.G. 2
82.6	88.0		MONTROL-SÉNARD	386 m	14:26	15:36	15:42	15:49	
82.4	88.2		Intersection D.204/D.5A3	360 m	14:26	15:36	15:42	15:49	
81.4	89.2	D.5A3	MORTEMART	315 m	14:27	15:37	15:44	15:51	
81.0	89.6		Intersection D.5A3/D.5	290 m	14:28	15:38	15:44	15:51	
76.7	93.9	D.5	BLOND - Intersection D.5/C..... Point bas M.G.	295 m	14:34	15:44	15:51	15:58	Point bas M.G.
76.4	94.2	Intersection /C.5	308 m	14:34	15:44	15:51	15:58	
74.0	96.6	C.5	Côte de Villerajouze (6,19 %)	462 m	14:38	15:48	15:55	16:02	M.G. 2
71.0	99.6	C.301	Intersection C.301 /.....	310 m	14:42	15:52	15:59	16:07	
69.9	100.7	Intersection /D.204	298 m	14:43	15:53	16:00	16:08	
67.0	103.6	D.204	CIEUX	293 m	14:48	15:58	16:05	16:13	
66.8	103.8		Intersection D.204/D.711	306 m	14:48	15:58	16:05	16:13	
66.3	104.3	D.711	Intersection D.711/D.3	308 m	14:49	15:59	16:06	16:14	
65.5	105.1	D.3	Intersection D.3/D.39	278 m	14:50	16:00	16:08	16:16	
62.9	107.7	D.39	Lieu-dit Banèche	321 m	14:53	16:03	16:11	16:20	
62.5	108.1		Sprint « Trophée Corrèze »	312 m	14:54	16:04	16:12	16:21	Sprint Trophée Corrèze
58.2	112.4		PEYRILHAC	283 m	15:00	16:10	16:18	16:27	
57.6	113.0		Sprint	283 m	15:01	16:11	16:20	16:28	Sprint
54.2	116.4		NIEUL	313 m	15:06	16:16	16:24	16:33	
53.3	117.3		Intersection D.39/D.28	292 m	15:07	16:17	16:26	16:35	
53.0	117.6	D.28	Intersection D.28/D.20	296 m	15:08	16:18	16:26	16:35	
52.4	118.2	D.20	Intersection D.20/C.6	327 m	15:09	16:19	16:27	16:36	
51.4	119.2	C.6	Lieu-dit Les Monts - Point bas M.G.	319 m	15:10	16:20	16:29	16:38	Point bas M.G.
50.3	120.3		Côte des Monts (5,73 %)	382 m	15:11	16:21	16:30	16:39	M.G. 3
50.0	120.6		Intersection C.6/D.128	326 m	15:12	16:22	16:30	16:40	
48.9	121.7	D.128	Intersection D.128/D.20	402 m	15:13	16:23	16:32	16:42	
46.7	123.9	D.20	Lieu-dit Bellegarde	422 m	15:17	16:27	16:36	16:45	
45.9	124.7		Intersection D.20/D.218	418 m	15:18	16:28	16:37	16:46	
43.1	127.5	D.218	Entrée circuit final	370 m	15:22	16:32	16:41	16:51	
42.6	128.0		LIMOGES - BEAUVAIS	351 m	15:23	16:33	16:42	16:52	
40.4	130.2		LIMOGES - LANDOUGE		15:26	16:36	16:45	16:55	
38.6	132.0		LIMOGES	242 m	15:29	16:39	16:48	16:58	
36.0	134.6		1^{er} passage sur la ligne	317 m	15:32	16:42	16:52	17:02	
24.0	146.6		2^e passage sur la ligne	317 m	15:49	16:59	17:10	17:21	
12.0	158.6		3^e passage sur la ligne	317 m		17:16	17:28	17:40	
0.0	170.6	LIGNE D'ARRIVÉE	317 m		17:33	17:45	17:59	ARRIVÉE

LES ÉQUIPES ENGAGÉES

UCI World Teams



AG2R Citroën
Team



Groupama
FDJ



Intermarché
Circus Wanty



Movistar
Team



Team
Arkéa



Team
Cofidis

UCI Continentales Professionnelles



Bingoal WB



Corratec
Selle Italia



Eolo Kometa
Cycling Team



Equipo Kern
Pharma



Green Project
Bardiani CSF
Fiazane'



Total Energies

UCI Continentales



CIC U
Nantes Atlantique



Van Rysel
Roubaix Lille
Métropole



Saint-Michel
Mavic
Auber 93



Team Nice
Métropole
Côte d'Azur



Tarteletto
Isorex



Trinity
Racing

LES PARTENAIRES OFFICIELS

Maillots de Leader



Classement
Général



Classement
Meilleur Sprinteur



Classement
Meilleur Grimpeur



Classement
Meilleur Jeune

Patronages et Trophées



Classement
par équipes



Trophée Corrèze
Le Département



Vainqueur d'étape



Trophée de
la Combativité



Trophée de la
Creuse



Trophée du
Combiné



Trophée GSF



Trophée du
Fair-Play

Partenaires Officiels



Groupama



LE TOUR DU LIMOUSIN - PÉRIGORD - NOUVELLE-AQUITAINE

EN CHIFFRES



La course & l'organisation :

- 750 000 € de budget
- 717,4 kilomètres
- 120 communes traversées
- 8 heures de direct sur la chaîne **L'ÉQUIPE**
- 200 bénévoles & 1 800 signaleurs
- 1 900 nuitées & 2 400 repas



La communication :

- 15 000 programmes officiels
- 2 000 affiches
- 150 partenaires et fournisseurs membres du Club Entreprise
- 40 à 50 véhicules par jour dans la Caravane Publicitaire



Internet & les réseaux sociaux :

- 80 000 visites par an
- 60 000 utilisateurs par an
- 400 900 pages vues par an
- 10 250 abonnés à la page Facebook
- 6 780 abonnés au compte Twitter
- 3 020 abonnés au compte Instagram

ACCREDITATIONS & CONTACTS



Accréditations

Les formulaires d'accréditation sont disponibles sur le site Internet du Tour du Limousin - Périgord - Nouvelle-Aquitaine, rubrique « Contacts ».



Contacts

- Tour du Limousin Organisation :
Maison Régionale des Sports
142, avenue Emile Labussière
87100 LIMOGES
05 87 21 31 41 ou 42
tourdulimousin@wanadoo.fr
- Chargée de Communication :
Charlène JANIAUD
06 75 01 25 56
charlene.janiaud@tourdulimousin.com

Nous suivre



Tour du Limousin - Périgord en
Nouvelle-Aquitaine



tourdulimousinorganisation



Tour du Limousin - Nouvelle-
Aquitaine



www.tourdulimousin.com